

УТВЕРЖДЕНА
 приказом Министерства строительства
 и жилищно-коммунального хозяйства
 Российской Федерации
 от 25 апреля 2017 г. № 741/пр
 (в ред. Приказа Минстроя России
 от 09.04.2024 № 248/пр)

ГРАДОСТРОИТЕЛЬНЫЙ ПЛАН ЗЕМЕЛЬНОГО УЧАСТКА №

Р Ф - 2 9 - 2 - 2 3 - 0 - 0 0 - 2 0 2 5 - 0 0 3 1 - 0

Градостроительный план земельного участка подготовлен на основании

Администрация городского округа Архангельской области «Город Коряжма»

(реквизиты заявления правообладателя земельного участка, иного лица в случае, предусмотренном частью 1.1 статьи 57.3 Градостроительного кодекса Российской Федерации, с указанием ф.и.о. заявителя – физического лица, либо реквизиты заявления и наименование заявителя – юридического лица о выдаче градостроительного плана земельного участка)

Местонахождение земельного участка

Архангельская область, город Коряжма

(субъект Российской Федерации, муниципальный район или городской округ, поселение)

Описание границ земельного участка (образуемого земельного участка):

Обозначение (номер) характерной точки	Перечень координат характерных точек в системе координат, используемой для ведения Единого государственного реестра недвижимости	
	X	Y
1	293017,95	3569316,26
2	293015,59	3569327,89
3	292994,75	3569323,52
4	292997,12	3569312,08
5	293014,96	3569315,67
1	293017,95	3569316,26

Кадастровый номер земельного участка (при наличии) или в случае, предусмотренном частью 1.1 статьи 57.3 Градостроительного кодекса Российской Федерации, условный номер образуемого земельного участка на основании утвержденных проекта межевания территории и (или) схемы расположения земельного участка или земельных участков на кадастровом плане территории

29:23:010209:3752

Площадь земельного участка

250 +/- 6 кв. м.

Информация о расположенных в границах земельного участка объектах капитального строительства

Информация отсутствует

Информация о границах зоны планируемого размещения объекта капитального строительства в соответствии с утвержденным проектом планировки территории (при наличии) информация отсутствует

Обозначение (номер) характерной точки	Перечень координат характерных точек в системе координат, используемой для ведения Единого государственного реестра недвижимости	
	X	Y
отсутствует	-	-

Управление муниципального хозяйства и градостроительства администрации городского округа Архангельской области «Город Коряжма»

Градостроительный план земельного участка № РФ-29-2-23-0-00-2025-0031-0

Лист 1

Реквизиты проекта планировки территории и (или) проекта межевания территории в случае, если земельный участок расположен в границах территории, в отношении которой утверждены проект планировки территории и (или) проект межевания территории

документация по планировке территории не утверждена

(указывается в случае, если земельный участок расположен в границах территории, в отношении которой утверждены проект планировки территории и (или) проект межевания территории)

Информация о расположении земельного участка в границах территории, в отношении которой принято решение о комплексном развитии территории и (или) заключен договор о комплексном развитии территории

Решение о комплексном развитии территории не принималось, договор о комплексном развитии территории не заключался

(указывается в случае, если земельный участок расположен в границах территории в отношении которой принято решение о комплексном развитии территории и (или) заключен договор о комплексном развитии территории)

Градостроительный план подготовлен

Кокшаровой Полиной Александровной, ведущим специалистом управления муниципального хозяйства и градостроительства администрации городского округа Архангельской области «Город Коряжма», администрация городского округа Архангельской области «Город Коряжма»

(ф.и.о., должность уполномоченного лица, наименование органа)

М.П.
(при наличии)

(подпись)

П.А. Кокшарова
(расшифровка подписи)

Дата выдачи*

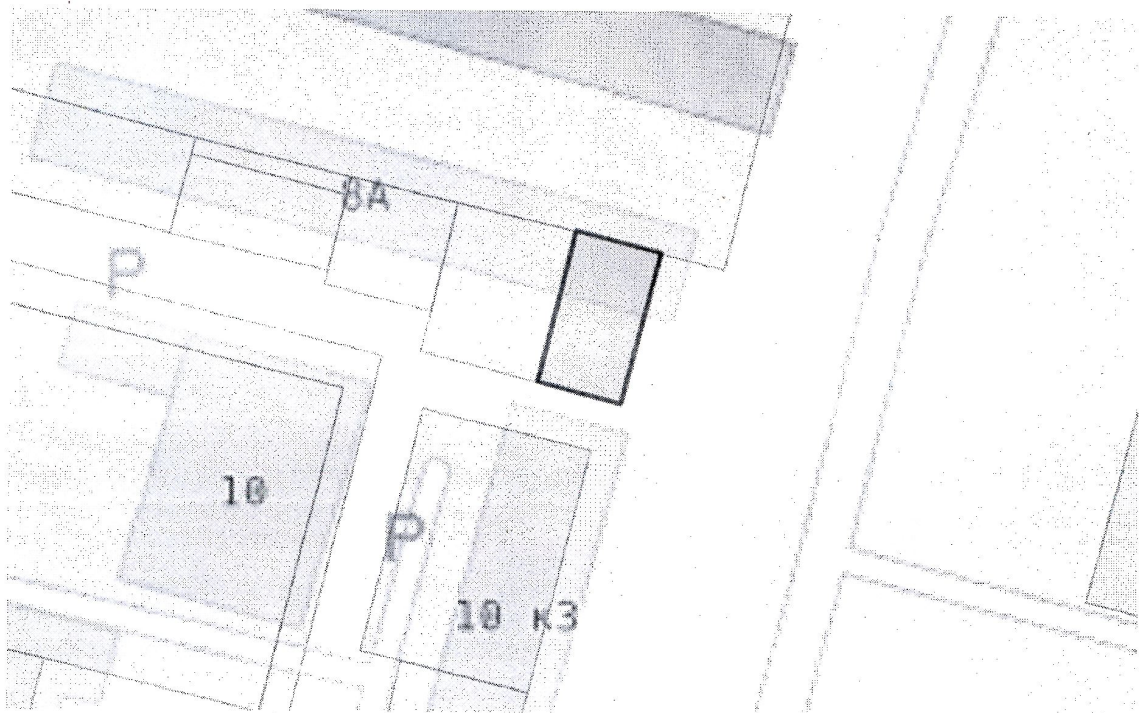
12.11.2025 г.

(ДД.ММ.ГГГГ)

*Информация, указанная в градостроительном плане земельного участка, может быть использована для подготовки проектной документации, для получения разрешения на строительство в течение **трех лет со дня его выдачи**. По истечении этого срока использование информации, указанной в градостроительном плане земельного участка не допускается.

1. Чертеж(и) градостроительного плана земельного участка

- **схема расположения земельного участка в окружении смежно расположенных земельных участков**

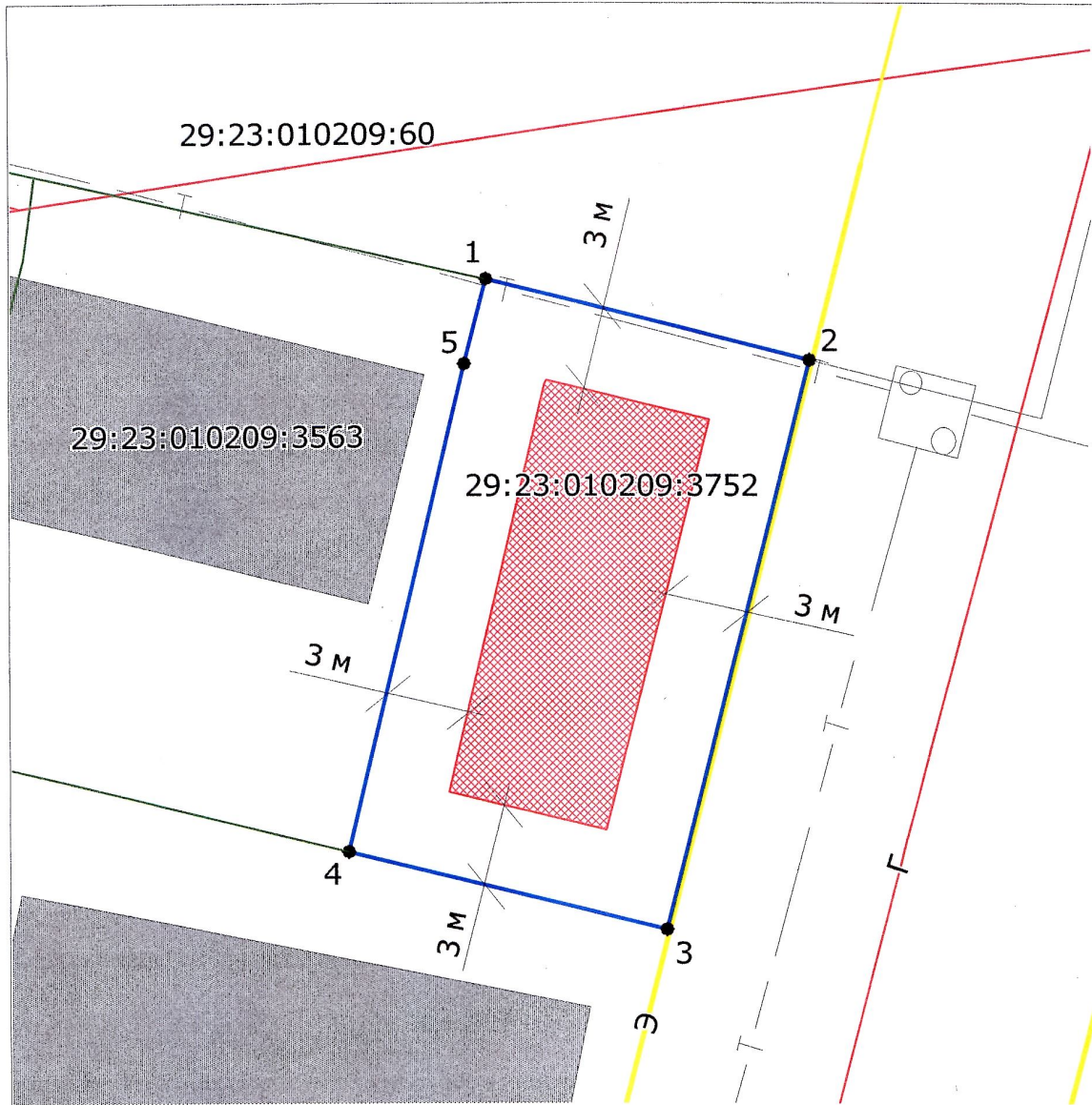


Управление муниципального хозяйства и градостроительства администрации городского округа Архангельской области «Город Коряжма»

Градостроительный план земельного участка № РФ-29-2-23-0-00-2025-0031-0

Лист 2

• чертеж(и) градостроительного плана земельного участка



1	4	- границы рассматриваемого земельного участка	—	- красные линии улиц, проспектов
2	3	- объекты капитального строительства, расположенные в границах земельного участка	—	- граница СЗЗ
		- границы зон планируемого размещения объектов капитального строительства в соответствии с утвержденной документацией по планировке территории	□	- границы смежно расположенных земельных участков
			▨	- границы зоны, в пределах которой разрешается строительство объектов капитального строительства
			▩	- граница зоны допустимого размещения хозяйственных построек
			▨	- граница зон действия публичных сервитутов

Разработчик		П.А. Кокшарова
	(подпись)	(расшифровка подписи)
Проверил		А.В. Севастьянова
	(подпись)	(расшифровка подписи)

Управление муниципального хозяйства и градостроительства администрации городского округа Архангельской области «Город Коряжма»

Чертеж(и) градостроительного плана земельного участка разработан(ы) на топографической основе в масштабе 1: 250, выполненной _____

(дата, наименование организации, подготовившей топографическую основу)

Чертеж(и) градостроительного плана земельного участка разработан(ы)

12.11.2025 г., управлением муниципального хозяйства и градостроительства администрации городского округа Архангельской области «Город Коряжма»

(дата, наименование организации)

2. Информация о градостроительном регламенте либо требованиях к назначению, параметрам и размещению объекта капитального строительства на земельном участке, на который действие градостроительного регламента не распространяется или для которого градостроительный регламент не устанавливается,

земельный участок расположен в территориальной зоне «Зона делового, общественного и коммерческого назначения (ОД-1)». Установлен градостроительный регламент.

2.1. Реквизиты акта органа государственной власти субъекта Российской Федерации, органа местного самоуправления, содержащего градостроительный регламент либо реквизиты акта федерального органа государственной власти, органа государственной власти субъекта Российской Федерации, органа местного самоуправления, иной организации, определяющего, в соответствии с федеральными законами, порядок использования земельного участка, на который действие градостроительного регламента не распространяется или для которого градостроительный регламент не устанавливается Постановление министерства строительства и архитектуры Архангельской области от 14.06.2023 № 25-п «Об утверждении правил землепользования и застройки городского округа Архангельской области «Город Коряжма» (-далее ПЗИЗ)

2.2. Информация о видах разрешенного использования земельного участка

ОСНОВНЫЕ ВИДЫ РАЗРЕШЕННОГО ИСПОЛЬЗОВАНИЯ

Наименование вида разрешённого использования земельного участка	Описание вида разрешённого использования земельного участка	Код
Оказание социальной помощи населению	Размещение зданий, предназначенных для служб психологической и бесплатной юридической помощи, социальных, пенсионных и иных служб (службы занятости населения, пункты питания малоимущих граждан), в которых осуществляется прием граждан по вопросам оказания социальной помощи и назначения социальных или пенсионных выплат, а также для размещения общественных некоммерческих организаций: некоммерческих фондов, благотворительных организаций, клубов по интересам	3.2.2
Оказание услуг связи	Размещение зданий, предназначенных для размещения пунктов оказания услуг почтовой, телеграфной, междугородней и международной телефонной связи	3.2.3
Бытовое обслуживание	Размещение объектов капитального строительства, предназначенных для оказания населению или организациям бытовых услуг (мастерские мелкого ремонта, ателье, бани, парикмахерские, прачечные, химчистки, похоронные бюро)	3.3
Амбулаторно-поликлиническое обслуживание	Размещение объектов капитального строительства, предназначенных для оказания гражданам амбулаторно-поликлинической медицинской помощи (поликлиники, фельдшерские пункты, пункты здравоохранения, центры матери и ребенка, диагностические центры, молочные кухни, станции донорства крови, клинические лаборатории)	3.4.1

Управление муниципального хозяйства и градостроительства администрации городского округа Архангельской области «Город Коряжма»

Градостроительный план земельного участка № РФ-29-2-23-0-00-2025-0031-0

Лист 4

Среднее и высшее профессиональное образование	Размещение объектов капитального строительства, предназначенных для профессионального образования и просвещения (профессиональные 3.5.2 33 технические училища, колледжи, художественные, музыкальные училища, общества знаний, институты, университеты, организации по переподготовке и повышению квалификации специалистов и иные организации, осуществляющие деятельность по образованию и просвещению, в том числе зданий, спортивных сооружений, предназначенных для занятия обучающихся физической культурой и спортом)	3.5.2
Общественное управление	Размещение зданий, предназначенных для размещения органов и организаций общественного управления. Содержание данного вида разрешенного использования включает в себя содержание видов разрешенного использования с кодами 3.8.1-3.8.2	3.8
Амбулаторное ветеринарное обслуживание	Размещение объектов капитального строительства, предназначенных для оказания ветеринарных услуг без содержания животных	3.10.1
Деловое управление	Размещение объектов капитального строительства с целью: размещения объектов управленческой деятельности, не связанной с государственным или муниципальным управлением и оказанием услуг, а также с целью обеспечения совершения сделок, не требующих передачи товара в момент их совершения между организациями, в том числе биржевая деятельность (за исключением банковской и страховой деятельности)	4.1
Объекты торговли (торговые центры, торгово-развлекательные центры (комплексы))	Размещение объектов капитального строительства, общей площадью свыше 5000 кв.м с целью размещения одной или нескольких организаций, осуществляющих продажу товаров, и (или) оказание услуг в соответствии с содержанием видов разрешенного использования с кодами 4.5, 4.6, 4.8-4.8.2; размещение гаражей и (или) стоянок для автомобилей сотрудников и посетителей торгового центра	4.2
Рынки	Размещение объектов капитального строительства, сооружений, предназначенных для организации постоянной или временной торговли (ярмарка, рынок, базар), с учетом того, что каждое из торговых мест не располагает торговой площадью более 200 кв. м; размещение гаражей и (или) стоянок для автомобилей сотрудников и посетителей рынка	4.3
Магазины	Размещение объектов капитального строительства, предназначенных для продажи товаров, торговая площадь которых составляет до 5000 кв. м	4.4
Банковская и страховая деятельность	Размещение объектов капитального строительства, предназначенных для размещения организаций, оказывающих банковские и страховые услуги	4.5
Общественное питание	Размещение объектов капитального строительства в целях устройства мест общественного питания (рестораны, кафе, столовые, закусочные, бары)	4.6
Гостиничное обслуживание	Размещение гостиниц	4.7
Развлекательные мероприятия	Размещение зданий и сооружений, предназначенных для организации развлекательных мероприятий, путешествий, для размещения дискотек и танцевальных площадок, ночных клубов, аквапарков, боулинга, аттракционов и т. п., игровых автоматов (кроме игрового оборудования, используемого для проведения азартных игр), игровых площадок	4.8.1
Обеспечение внутреннего правопорядка	Размещение объектов капитального строительства, необходимых для подготовки и поддержания в готовности органов внутренних дел, Росгвардии и спасательных служб, в которых существует военизированная служба; размещение объектов гражданской обороны, за исключением объектов гражданской обороны, являющихся частями производственных зданий	8.3
Управление муниципального хозяйства и градостроительства администрации городского округа Архангельской области «Город Коряжма»		
Градостроительный план земельного участка № РФ-29-2-23-0-00-2025-0031-0		Лист 5

УСЛОВНО РАЗРЕШЕННЫЕ ВИДЫ ИСПОЛЬЗОВАНИЯ:		
Наименование вида разрешённого использования земельного участка	Описание вида разрешённого использования земельного участка	Код
Для индивидуального жилищного строительства	Размещение жилого дома (отдельно стоящего здания количеством надземных этажей не более чем три, высотой не более двадцати метров, которое состоит из комнат и помещений вспомогательного использования, предназначенных для удовлетворения гражданами бытовых и иных нужд, связанных с их проживанием в таком здании, не предназначенного для раздела на самостоятельные объекты недвижимости); выращивание сельскохозяйственных культур; размещение гаражей для собственных нужд и хозяйственных построек	2.1
Малоэтажная многоквартирная жилая застройка	Размещение малоэтажных многоквартирных домов (многоквартирные дома высотой до 4 этажей, включая мансардный); обустройство спортивных и детских площадок, площадок для отдыха; размещение объектов обслуживания жилой застройки во встроенных, пристроенных и встроено-пристроенных помещениях малоэтажного многоквартирного дома, если общая площадь таких помещений в малоэтажном многоквартирном доме не составляет более 15% общей площади помещений дома	2.1.1
Блокированная жилая застройка	Размещение жилого дома, блокированного с другим жилым домом (другими жилыми домами) в одном ряду общей боковой стеной (общими боковыми стенами) без проемов и имеющего отдельный выход на земельный участок; разведение декоративных и плодовых деревьев, овощных и ягодных культур; размещение гаражей для собственных нужд и иных вспомогательных сооружений; обустройство спортивных и детских площадок, площадок для отдыха	2.3
Общежития	Размещение зданий, предназначенных для размещения общежитий, предназначенных для проживания граждан на время их работы, службы или обучения, за исключением зданий, размещение которых предусмотрено содержанием вида разрешенного использования с кодом 4.7	3.2.4
Религиозное использование	Размещение зданий и сооружений религиозного использования. Содержание данного вида разрешенного использования включает в себя содержание видов разрешенного использования с кодами 3.7.1-3.7.2 Классификатора	3.7
Связь	Размещение объектов связи, радиовещания, телевидения, включая воздушные радиорелейные, надземные и подземные кабельные линии связи, линии радиофикации, антенные поля, усилительные пункты на кабельных линиях связи, инфраструктуру спутниковой связи и телерадиовещания, за исключением объектов связи, размещение которых предусмотрено содержанием видов разрешенного использования с кодами 3.1.1, 3.2.3 Классификатора	6.8
Склад	Размещение сооружений, имеющих назначение по временному хранению, распределению и перевалке грузов (за исключением хранения стратегических запасов), не являющихся частями производственных комплексов, на которых был создан груз: промышленные базы, склады, погрузочные терминалы и доки, нефтехранилища и нефтеналивные станции, газовые хранилища и обслуживающие их газоконденсатные и газоперекачивающие станции, элеваторы и продовольственные склады, за исключением железнодорожных перевалочных складов	6.9
Управление муниципального хозяйства и градостроительства администрации городского округа Архангельской области «Город Коряжма»		
Градостроительный план земельного участка № РФ-29-2-23-0-00-2025-0031-0		Лист 6

ВСПОМОГАТЕЛЬНЫЕ ВИДЫ РАЗРЕШЕННОГО ИСПОЛЬЗОВАНИЯ:		
Наименование вида разрешённого использования земельного участка	Описание вида разрешённого использования земельного участка	Код
Коммунальное обслуживание	Размещение зданий и сооружений в целях обеспечения физических и юридических лиц коммунальными услугами. Содержание данного вида разрешенного использования включает в себя содержание видов разрешенного использования с кодами 3.1.1-3.1.2 Классификатора	3.1
Служебные гаражи	Размещение постоянных или временных гаражей, стоянок для хранения служебного автотранспорта, используемого в целях осуществления видов деятельности, предусмотренных видами разрешенного использования с кодами 3.0, 4.0, а также для стоянки и хранения транспортных средств общего пользования, в том числе в депо	4.9
Земельные участки (территории) общего пользования	Земельные участки общего пользования. Содержание данного вида разрешенного использования включает в себя содержание видов разрешенного использования с кодами 12.0.1 - 12.0.2 Классификатора	12.0

2.3. Предельные (минимальные и (или) максимальные) размеры земельного участка и предельные параметры разрешенного строительства, реконструкции объекта капитального строительства, установленные градостроительным регламентом для территориальной зоны, в которой расположен земельный участок:

Предельные размеры земельных участков:

Наименование вида разрешенного использования (код)	Предельные размеры земельных участков		
	Минимальная ширина земельного участка, м	Минимальная площадь земельного участка, кв.м.	Максимальная площадь земельного участка, кв.м.
Для индивидуального жилищного строительства (2.1)	20	400	3000
Малоэтажная многоквартирная жилая застройка (2.1.1)	20	1000	10000
Блокированная жилая застройка (2.3)	10	250 кв. м на каждую блок-секцию	400 кв. м на каждую блок-секцию
Коммунальное обслуживание (3.1)	1	4	5000
Оказание социальной помощи населению (3.2.2)	10	500	5000
Оказание услуг связи (3.2.3)	10	200	5000
Общежития (3.2.4)	20	1000	10000
Бытовое обслуживание (3.3)	10	400	2000
Амбулаторно-поликлиническое обслуживание (3.4.1)	20	500	10000
Среднее и высшее профессиональное образование (3.5.2)	40	1000	10000
Религиозное использование (3.7)	10	500	10000
Общественное управление (3.8)	10	200	4500
Амбулаторное ветеринарное обслуживание (3.10.1)	10	500	4000
Деловое управление (4.1)	10	200	4500
Объекты торговли (торговые центры, торгово-развлекательные центры (комплексы) (4.2)	20	1000	12000
Рынки (4.3)	10	1000	5000

Управление муниципального хозяйства и градостроительства администрации городского округа Архангельской области «Город Коряжма»

Градостроительный план земельного участка № РФ-29-2-23-0-00-2025-0031-0

Лист 7

Магазины (4.4)	10	250	5000
Банковская и страховая деятельность (4.5)	10	1000	2000
Общественное питание (4.6)	10	125	2500
Гостиничное обслуживание (4.7)	10	1000	2500
Развлекательные мероприятия (4.8.1)	10	1000	5000
Служебные гаражи (4.9)	3	10	5000
Связь (6.8)	4	20	5000
Склад (6.9)	10	300	5000
Обеспечение внутреннего правопорядка (8.3)	10	500	10000
Земельные участки (территории) общего пользования (12.0)	10	1000	10000

Предельные параметры разрешенного строительства, реконструкции объектов капитального строительства:

Наименование вида разрешенного использования (код)	Предельные параметры разрешенного строительства, реконструкции объектов капитального строительства			
	Минимальный отступ от красных линий, м	Минимальный отступ от границ земельного участка, м	Предельное количество этажей, этаж	Максимальный процент застройки в границах земельного участка, %
Для индивидуального жилищного строительства (2.1)	6	3	3	40
Малозэтажная многоквартирная жилая застройка (2.1.1)	5	3	4	40
Блокированная жилая застройка (2.3)	5	3	3	60
Коммунальное обслуживание (3.1)	0	0	2	80
Оказание социальной помощи населению (3.2.2)	4	3	3	60
Оказание услуг связи (3.2.3)	4	3	3	60
Общепития (3.2.4)	5	3	4	40
Бытовое обслуживание (3.3)	4	3	3	60
Амбулаторно-поликлиническое обслуживание (3.4.1)	15	3	4	60
Среднее и высшее профессиональное образование (3.5.2)	10	3	4	60
Религиозное использование (3.7)	4	3	3	60
Общественное управление (3.8)	4	3	3	60
Амбулаторное ветеринарное обслуживание (3.10.1)	5	3	2	60
Деловое управление (4.1)	4	3	3	60
Объекты торговли (торговые центры, торгово-развлекательные центры (комплексы) (4.2)	4	3	9	60
Рынки (4.3)	4	3	3	60
Магазины (4.4)	4	3	3	60
Банковская и страховая деятельность (4.5)	4	3	3	60
Общественное питание (4.6)	4	3	3	60

Управление муниципального хозяйства и градостроительства администрации городского округа Архангельской области «Город Коряжма»

Градостроительный план земельного участка № РФ-29-2-23-0-00-2025-0031-0

Лист 8

Гостиничное обслуживание (4.7)	4	3	3	60
Развлекательные мероприятия (4.8.1)	4	3	3	60
Служебные гаражи (4.9)	5	0	1	80
Связь (6.8)	0	0	1	80
Склад (6.9)	5	3	3	60
Обеспечение внутреннего правопорядка (8.3)	10	3	3	60
Земельные участки (территории) общего пользования (12.0)	0	0	1	60

Ограничения использования земельных участков и объектов капитального строительства, находящихся в зоне с кодовым обозначением (ОД-1) и расположенных в границах зон с особыми условиями использования территории, устанавливаются в соответствии со статьями 45- 53 настоящих Правил.

Примечание:

Основные положения технического регулирования в области пожарной безопасности и установление общих требований пожарной безопасности к объектам защиты (продукции), в том числе к зданиям и сооружениям, производственным объектам, пожарно-технической продукции и продукции общего назначения регламентируются Федеральным законом от 22.07.2008 № 123-ФЗ (ред. от 14.07.2022) «Технический регламент о требованиях пожарной безопасности».

Соблюдение требований к объемно-планировочным и конструктивным решениям по ограничению распространения пожара в зданиях и сооружениях регламентируется «СП 4.13130.2013. Свод правил. Системы противопожарной защиты. Ограничение распространения пожара на объектах защиты. Требования к объемно-планировочным и конструктивным решениям» (утв. Приказом МЧС России от 24.04.2013 N 288) (ред. от 15.06.2022).

Расстояния (м.) по горизонтали (в свету) от подземных сетей до фундаментов зданий и сооружений следует принимать согласно таблице 12.5 СП 42.13330.2016. Свод правил. Градостроительство. Планировка и застройка городских и сельских поселений. Актуализированная редакция СНиП 2.07.01-89*" (утв. Приказом Минстроя России от 30.12.2016 N 1034/пр) (ред. от 31.05.2022)

– водопровод и напорная канализация – 5 м., *

– самотечная канализация (бытовая и дождевая) – 3 м.;*

– дренаж – 2 м.;

– кабели силовых всех напряжений и кабели связи – 0,6 м.;

– тепловые сети: см. СП 124.13330.2012, приложение А, таблица А3;

– газ: см. СП 62.13330.2011, приложение В, таблица В.1

– **ПОСТАНОВЛЕНИЕ от 20 ноября 2000 г. N 878 ОБ УТВЕРЖДЕНИИ ПРАВИЛ ОХРАНЫ ГАЗОРАСПРЕДЕЛИТЕЛЬНЫХ СЕТЕЙ.** Для газораспределительных сетей устанавливаются следующие охранные зоны: 1) вдоль трасс наружных газопроводов - в виде территории, ограниченной условными линиями, проходящими на расстоянии 2 метров с каждой стороны газопровода.

– тепловые сети - "СНиП 41-02-2003. Тепловые сети" (приняты Постановлением Госстроя РФ от 24.06.2003 N 110). Подземная прокладка тепловых сетей. До фундаментов зданий и сооружений: а) при прокладке в каналах и тоннелях и непросадочных грунтах (от наружной стенки канала тоннеля) при диаметре труб, мм: $D_y < 500 - (2,0 \text{ м.}); D_y = 500 - 800 - (5,0 \text{ м.}); D_y = 900 \text{ и более} - (8,0 \text{ м.})$

* При выполнении мероприятий по защите фундамента от подтопления и подмыва возможно уменьшение расстояния от наружных конструкций здания до трубы водопровода (в свету между конструкциями) до 3 м, до трубы канализации - до 1 м. При прокладке труб водопровода и канализации вдоль фундамента в железобетонной обойме, конструктивно связанной с фундаментом здания, возможно их устройство вплотную к фундаментам, при этом для труб канализации устройство прочисток следует выполнять по СП 30.13330. Трубы водопровода допускается прокладывать также в канале, конструктивно связанном с фундаментом здания.

Расстояния от открытых водостоков (лотки, канавы и др.), входящих в конструкцию улиц и дорог, и их параметры следует принимать с учетом требований пунктов 7.59 - 7.65 СП 34.13330.2021

2.4. Требования к назначению, параметрам и размещению объекта капитального строительства на земельном участке, на который действие градостроительного регламента не распространяется или для которого градостроительный регламент не устанавливается (за исключением случая, предусмотренного пунктом 7.1 части 3 статьи 57.3 Градостроительного кодекса Российской Федерации):

Причины отнесения земельного участка	Реквизиты акта, регулирующего	Требования к использованию земельного	Требования к параметрам объекта капитального строительства	Требования к размещению объектов капитального строительства
--------------------------------------	-------------------------------	---------------------------------------	--	---

Управление муниципального хозяйства и градостроительства администрации городского округа Архангельской области «Город Коряжма»

Градостроительный план земельного участка № РФ-29-2-23-0-00-2025-0031-0

Лист 9

к виду земельного участка, на который действие градостроительного регламента не распространяется или для которого градостроительный регламент не устанавливается	использование земельного участка	участка	Предельное количество этажей и (или) предельная высота зданий, строений, сооружений	Максимальный процент застройки в границах земельного участка, определяемый как отношение суммарной площади земельного участка, которая может быть застроена, ко всей площади земельного участка	Иные требования к параметрам объекта капитального строительства	Минимальные отступы от границ земельного участка в целях определения мест допустимого размещения зданий, строений, сооружений, за пределами которых запрещено строительство зданий, строений, сооружений	Иные требования к размещению объектов капитального строительства
1	2	3	4	5	6	7	8
-	-	-	-	-	-	-	-

2.5. Предельные параметры разрешенного строительства, реконструкции объекта капитального строительства, установленные положением об особо охраняемых природных территориях, в случае выдачи градостроительного плана земельного участка в отношении земельного участка, расположенного в границах особо охраняемой природной территории:

Причины отнесения земельного участка к виду земельного участка для которого градостроительный регламент не устанавливается	Реквизиты Положения об особо охраняемой природной территории	Реквизиты утвержденной документации по планировке территории	Зонирование особо охраняемой природной территории (да/нет)								
			Функциональная зона	Виды разрешенного использования земельного участка		Требования к параметрам объекта капитального строительства			Требования к размещению объектов капитального строительства		
				Основные виды разрешенного использования	Вспомогательные виды разрешенного использования	Предельное количество этажей и (или) предельная высота зданий, строений, сооружений	Максимальный процент застройки в границах земельного участка, определяемый как отношение суммарной площади земельного участка, которая может быть застроена, ко всей площади земельного участка	Иные требования к параметрам объекта капитального строительства	Минимальные отступы от границ земельного участка в целях определения мест допустимого размещения зданий, строений, сооружений, за пределами которых запрещено строительство зданий, строений, сооружений	Иные требования к размещению объектов капитального строительства	
1	2	3	4	5	6	7	8	9	10	11	
-	-	-	-	-	-	-	-	-	-	-	-

3. Информация о расположенных в границах земельного участка объектах капитального строительства и объектах культурного наследия

3.1. Объекты капитального строительства

№ _____, _____,
 (согласно чертежу(ам) градостроительного плана) (назначение объекта капитального строительства, этажность, высотность, общая площадь, площадь застройки)
 инвентаризационный или кадастровый номер _____

Управление муниципального хозяйства и градостроительства администрации городского округа Архангельской области «Город Коряжма»

3.2. Объекты, включенные в единый государственный реестр объектов культурного наследия (памятников истории и культуры) народов Российской Федерации

№ _____, _____,
 (согласно чертежу(ам) _____)
 градостроительного плана) _____ (назначение объекта культурного наследия, общая площадь, площадь застройки)

(наименование органа государственной власти, принявшего решение о включении выявленного объекта культурного наследия в реестр, реквизиты этого решения)
 регистрационный номер в реестре _____ от _____ (дата)

4. Информация о расчетных показателях минимально допустимого уровня обеспеченности территории объектами коммунальной, транспортной, социальной инфраструктур и расчетных показателях максимально допустимого уровня территориальной доступности указанных объектов для населения в случае, если земельный участок расположен в границах территории, в отношении которой предусматривается осуществление деятельности по комплексному развитию территории:

Информация о расчетных показателях минимально допустимого уровня обеспеченности территории

Объекты коммунальной инфраструктуры			Объекты транспортной инфраструктуры			Объекты социальной инфраструктуры		
Наименование вида объекта	Единица измерения	Расчетный показатель	Наименование вида объекта	Единица измерения	Расчетный показатель	Наименование вида объекта	Единица измерения	Расчетный показатель
1	2	3	4	5	6	7	8	9

5. Информация об ограничениях использования земельного участка, в том числе, если земельный участок полностью или частично расположен в границах зон с особыми условиями использования территорий
 информация отсутствует

6. Информация о границах зон с особыми условиями использования территорий, если земельный участок полностью или частично расположен в границах таких зон:

Наименование зоны с особыми условиями использования территории с указанием объекта, в отношении которого установлена такая зона	Перечень координат характерных точек в системе координат, используемой для ведения Единого государственного реестра недвижимости		
	Обозначение (номер) характерной точки	X	Y
1	2	3	4

7. Информация о границах публичных сервитутов информация отсутствует

Обозначение (номер) характерной точки	Перечень координат характерных точек в системе координат, используемой для ведения Единого государственного реестра недвижимости	
	X	Y
отсутствует		

8. Номер и (или) наименование элемента планировочной структуры, в границах которого расположен земельный участок -

9. Информация о технических условиях подключения (технологического присоединения) объектов капитального строительства к сетям инженерно-технического обеспечения, определенных с учетом программ комплексного развития систем коммунальной инфраструктуры поселения, городского округа

Управление муниципального хозяйства и градостроительства администрации городского округа Архангельской области «Город Коряжма»

Возможно подключить к сетям теплоснабжения, водоснабжения и хозяйственной канализации (письмо МУП «ПУ ЖКХ от 31.10.2025 № 1130)

10. Реквизиты нормативных правовых актов субъекта Российской Федерации, муниципальных правовых актов, устанавливающих требования к благоустройству территории
Решение городской Думы МО «Город Коряжма» от 16.11.2017 № 20 «О новой редакции Норм и правил благоустройства территории муниципального образования «Город Коряжма» (в редакций от 21.06.2018 № 74, от 25.10.2018 № 88, от 06.11.2024 № 143)


11. Информация о красных линиях: информация отсутствует

Обозначение (номер) характерной точки	Перечень координат характерных точек в системе координат, используемой для ведения Единого государственного реестра недвижимости	
	X	Y
отсутствует	-	-

12. Информация о требованиях к архитектурно-градостроительному облику объекта капитального строительства: информация отсутствует

№	Требования к архитектурно-градостроительному облику объекта капитального строительства	Показатель
1	2	3
-	-	-

Приложение (в случае, указанном в части 3.1 статьи 57.3 Градостроительного кодекса Российской Федерации)

Разработчик	 (подпись)	П.А. Кокшарова (расшифровка подписи)
Проверил	 (подпись)	А.В. Севастьянова (расшифровка подписи)

Управление муниципального хозяйства и градостроительства администрации городского округа Архангельской области «Город Коряжма»

Градостроительный план земельного участка № РФ-29-2-23-0-00-2025-0031-0

Лист 12